

Qu'est-ce que KOMOBI?

Nous offrons la solution à ce problème

KOMOBI est une solution complète à 360 degrés pour la sécurité des motos. Nous sommes une entreprise de pointe dans le secteur de la technologie motocycliste en Espagne.


Nous venons d'entrer en France pour offrir une solution à tous les problèmes que les motocyclistes pourraient rencontrer: de la localisation précise en temps réel, à l'alerte de vol en moins de 15 secondes et à la détection des accidents pour garantir la sécurité à tout moment.

De plus, nous fournissons toutes les données relatives aux itinéraires pour maximiser l'expérience de conduite à moto. Et si tout cela ne suffisait pas:

✂ Installation très simple

🔋 Ne consomme pas la batterie de votre moto

🏍 Pour tous les modèles de moto



Caractéristiques de l'appareil

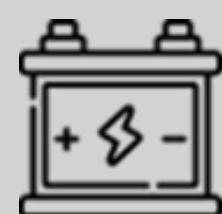


-  Position en temps réel
-  Appel automatique en cas de vol
-  Deux types d'alarmes: mouvement et zone
-  Ne consomme pas la batterie de votre moto
-  Porte-clés intelligent pour éviter les fausses alarmes
-  Télémétrie de compétition
-  Cartes thermiques et enregistrement des itinéraires




Nous vous expliquons comment cela fonctionne:


Tout d'abord, l'installation



Connectez l'appareil aux deux pôles de la batterie. Bien que l'appareil puisse être alimenté par n'importe quelle source entre 7,5 et 14V, il est recommandé de le connecter directement à la batterie



L'appareil peut être placé n'importe où sur la moto. Évitez les zones comme sous le réservoir et les zones revêtues de métal



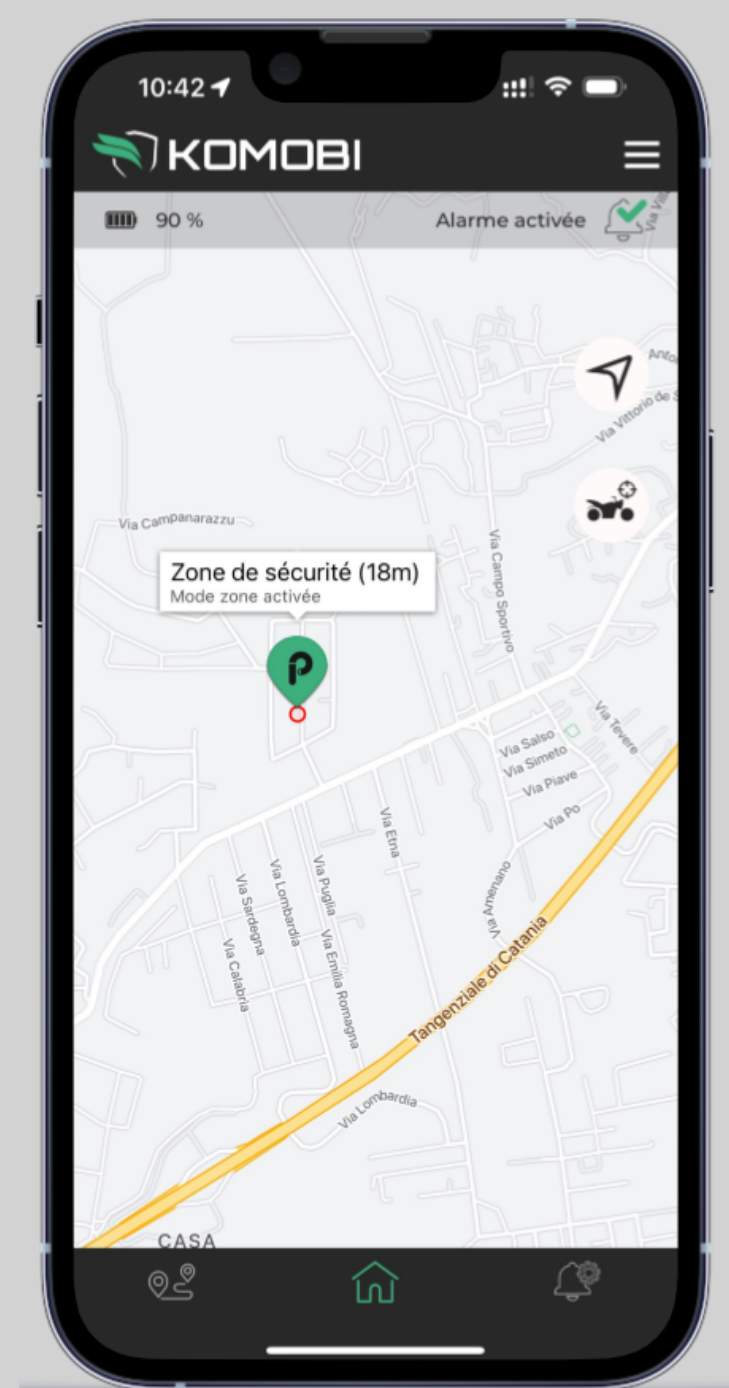
Le porte-clés sert à vous identifier en tant que propriétaire de votre moto, évitant ainsi les déclenchements accidentels d'alarmes. Il est complètement étanche et a une autonomie d'environ 3 mois, rechargeable facilement via un câble magnétique inclus dans l'emballage



Tout le contrôle de votre moto entre vos mains

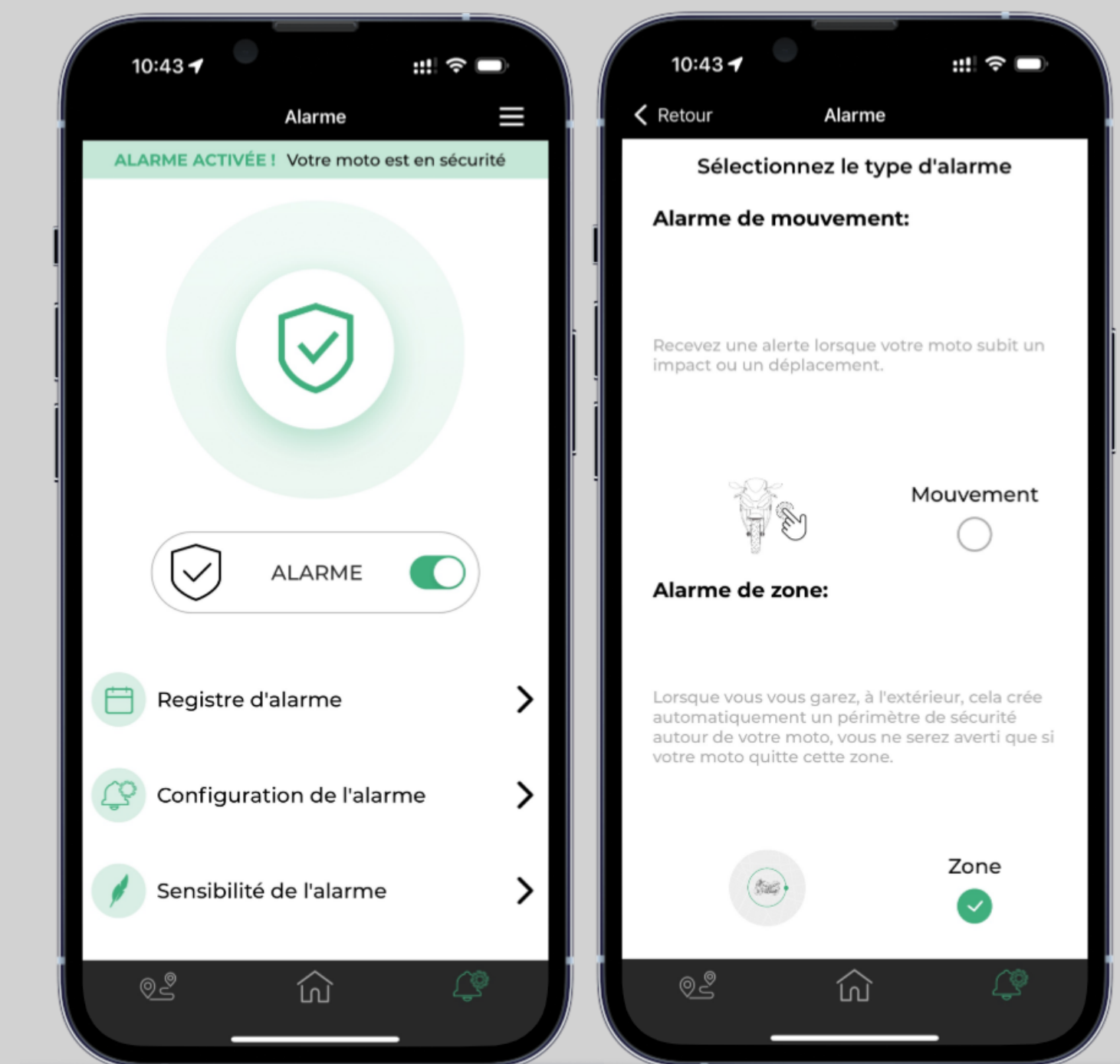
Une App très complète

LOCALISATION



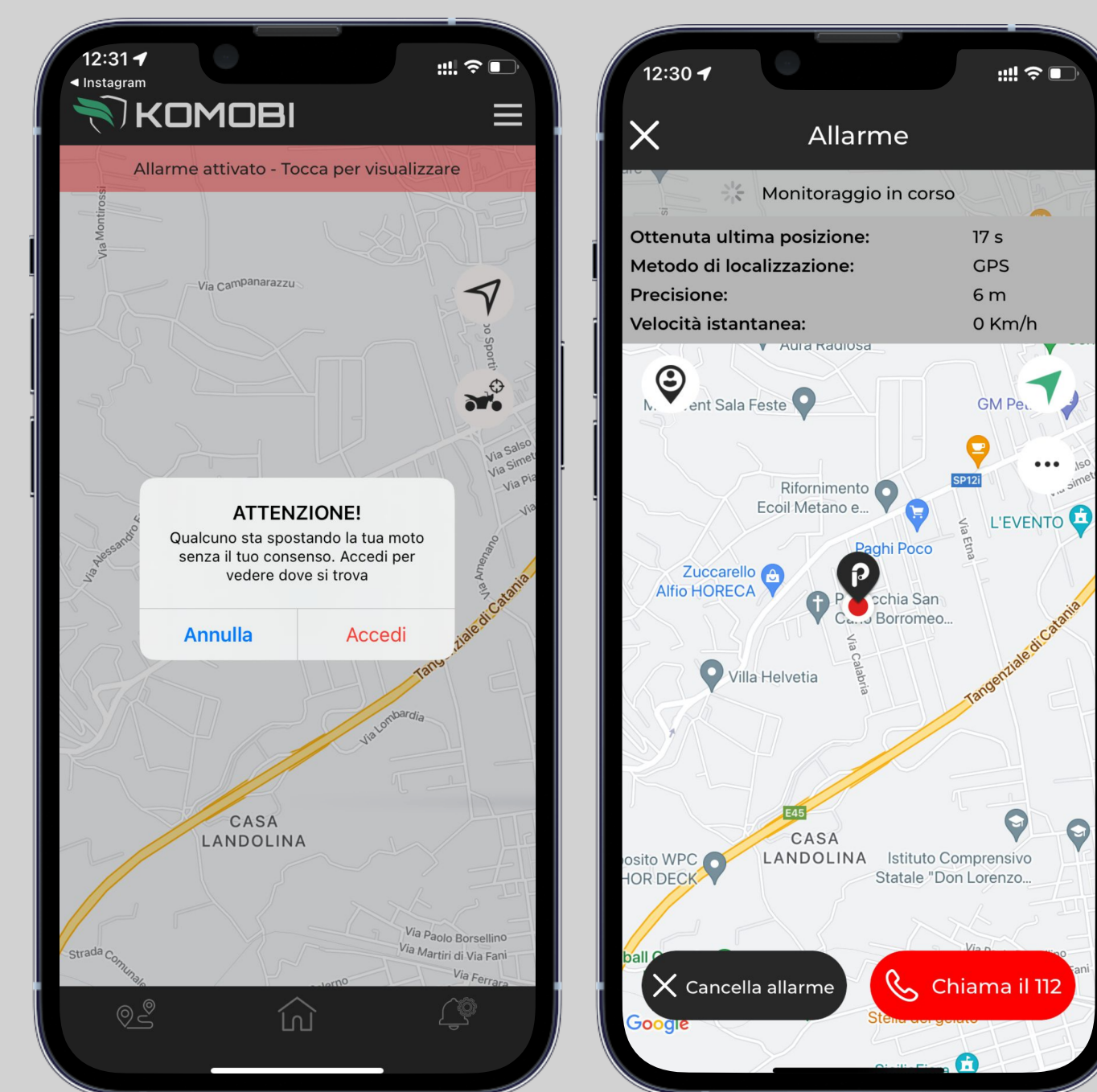
Sur l'écran principal, vous voyez toujours où se trouve la moto et toutes les informations de base comme le niveau de la batterie de l'appareil et l'activation de l'alarme

ALARME



KOMOBI propose deux types d'alarmes. L'alarme de mouvement détecte tout mouvement que la moto subit et déclenche immédiatement l'alarme. L'alarme de zone crée un périmètre virtuel autour de la moto ; si elle sort de ce périmètre, l'alarme se déclenche. Cela permet d'éviter de recevoir de fausses alarmes.

ALERTE ANTIVOL

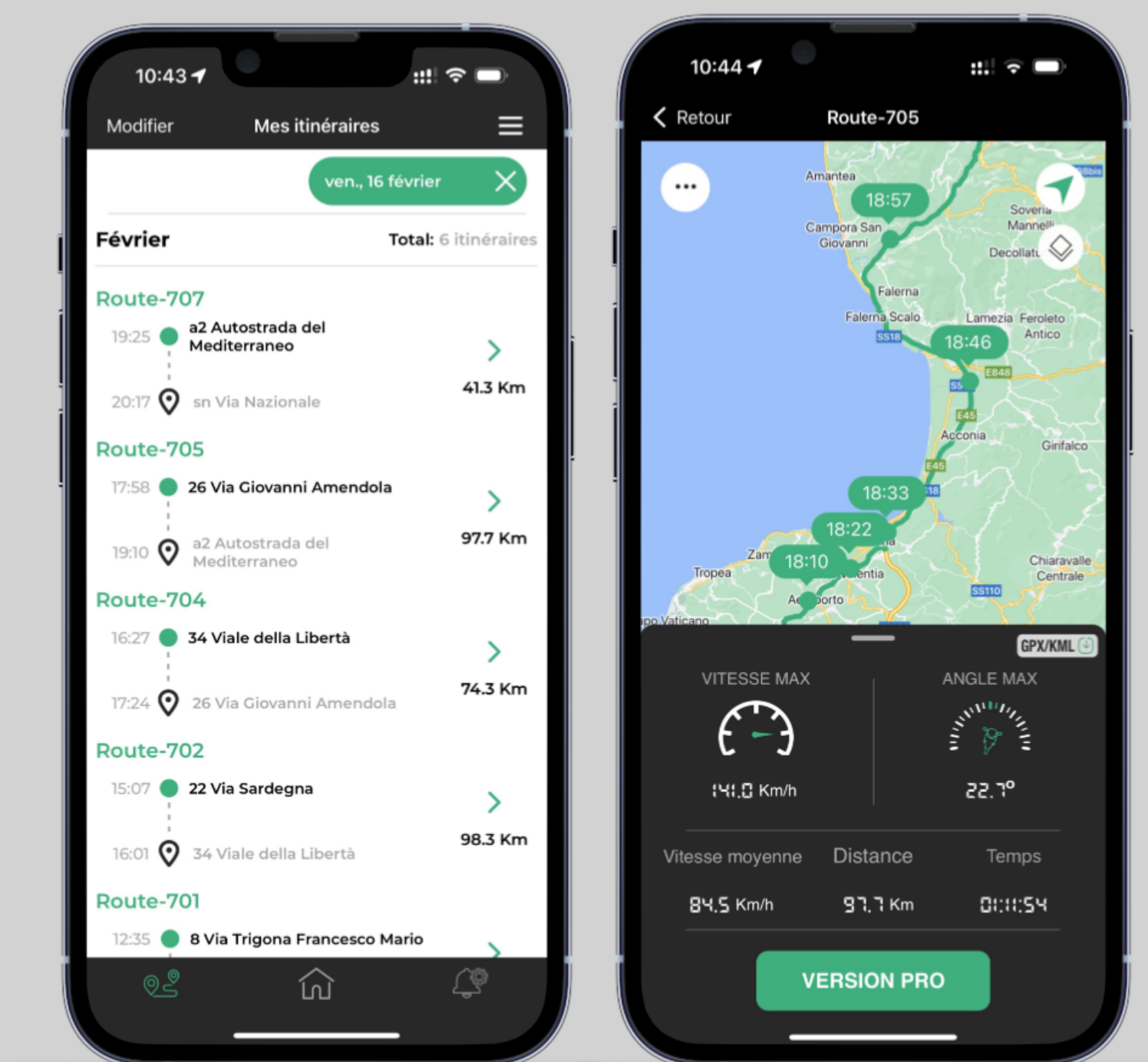


En cas de vol ou de tentative de vol, KOMOBI vous envoie une notification et vous avez la possibilité de l'annuler ou d'appeler le 112 directement depuis l'application. Lorsqu'une alarme est activée, elle affiche les informations pertinentes : dernière position, méthode de localisation, précision et vitesse instantanée à tout moment.

Tout le contrôle de votre moto entre vos mains

Une App très complète

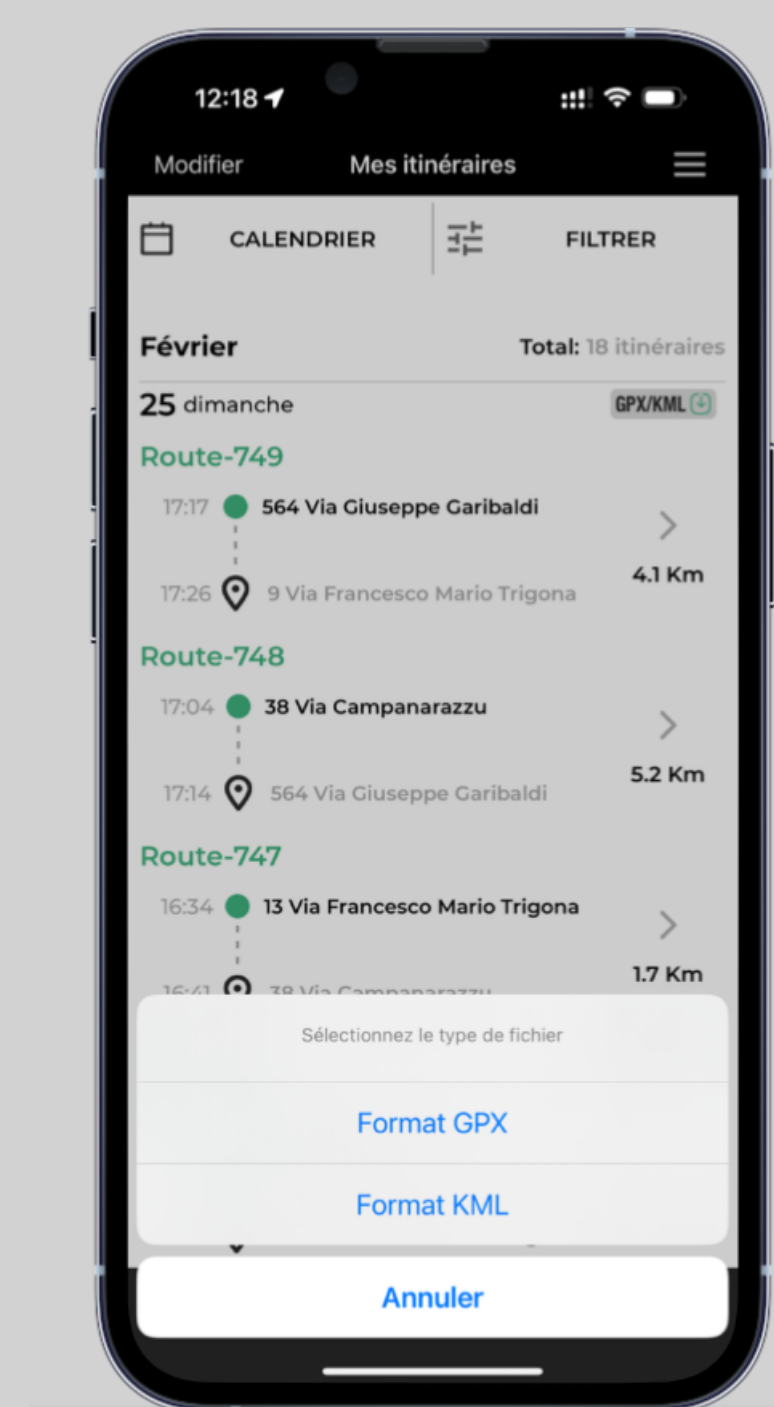
ENREGISTREMENT DES ITINÉRAIRES



Enregistrez tous vos itinéraires et visualisez les données. La boîte d'informations fournit des données d'intérêt telles que :

- La vitesse maximale atteinte pendant le voyage
- Angle maximal d'inclinaison
- Vitesse moyenne
- Distance totale
- Temps de parcours

TÉLÉCHARGER VOS ITINÉRAIRES



Vous pourrez télécharger et partager vos itinéraires préférés au format GPX ou KML ! Les deux sont compatibles avec des applications comme Calimoto et Scenic Moto Navigation

KOMOBI PHONE



Parfois, en cas de vol, la notification ne suffit pas, d'où KOMOBI PHONE.

En plus d'une notification, vous recevrez un appel pour ne manquer aucun avertissement et vous assurer une sécurité maximale dans toutes les situations.

Tout le contrôle de votre moto entre vos mains

Une App très complète

TÉLÉMÉTRIE DE COMPÉTITION

Option pour configurer les données affichées sur la carte de l'itinéraire. Sur le trajet tracé sur la carte, les valeurs d'angle et de vitesse que vous avez générées seront affichées. La carte thermique sera dessinée en vert pour montrer les lignes et les courbes en rouge.

Options :

- Masquer les valeurs maximales.
- Afficher la thermique angulaire.
- Afficher la thermique de la vitesse.

Barre temporelle

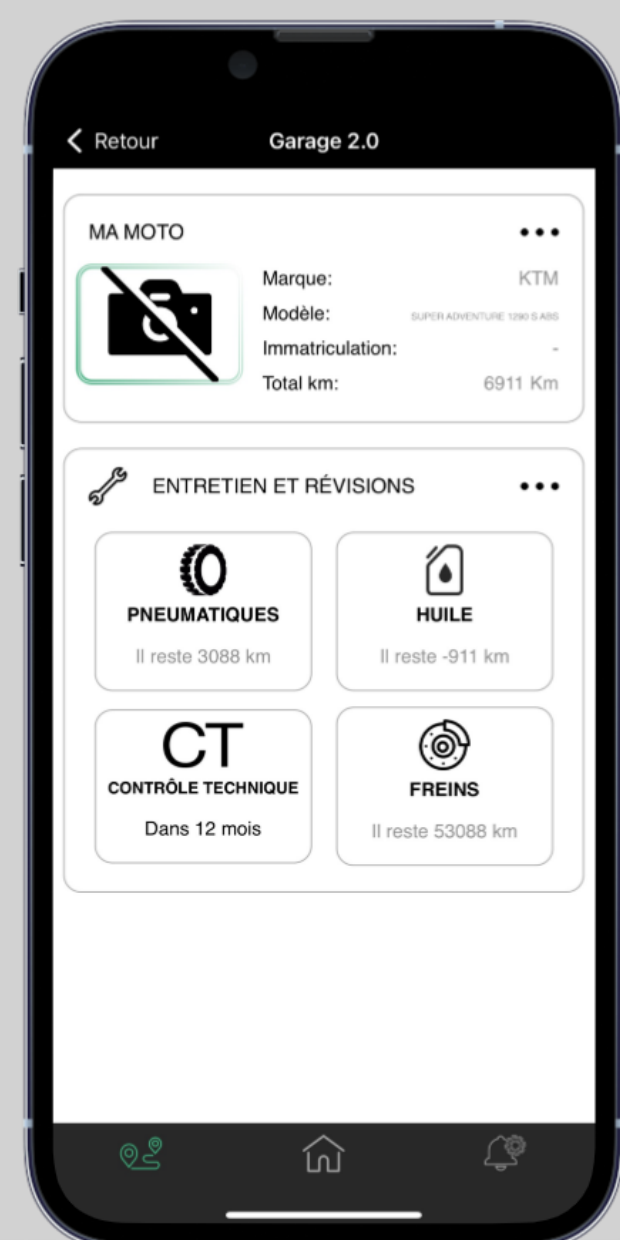
En utilisant la barre de lecture temporelle, vous pouvez rapidement accéder aux points qui vous intéressent le plus sur votre itinéraire autant de fois que vous le souhaitez.



Tout le contrôle de votre moto entre vos mains

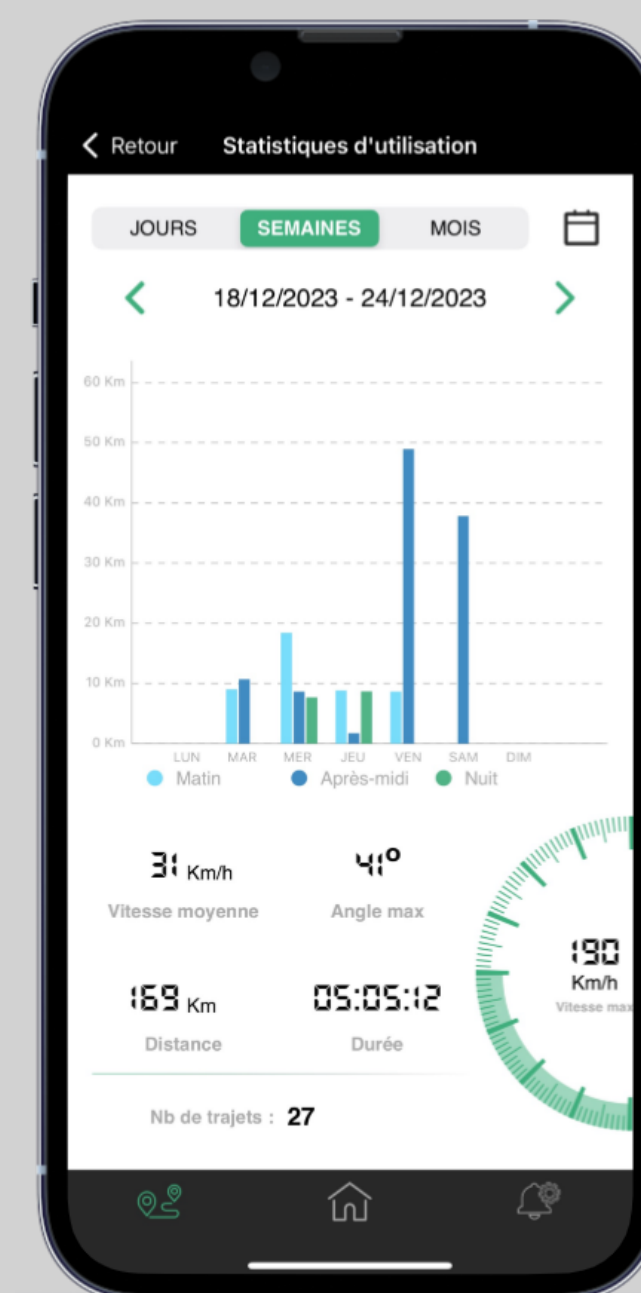
Une App très complète

MAINTENANCE PRÉVENTIVE



La fonction de maintenance préventive pour votre moto vous alerte à l'avance sur les besoins de maintenance tels que les contrôles réguliers, les changements de pneus, d'huile et de freins, assurant le bon fonctionnement et la sécurité du véhicule au fil du temps.

STATISTIQUES D'UTILISATION



Vous pourrez également visualiser les moyennes des données accumulées depuis le début. Il est possible de filtrer les statistiques en choisissant jour, semaine ou mois. De plus, les valeurs moyennes sur la période sélectionnée sont fournies, y compris la vitesse maximale et minimale, la durée des trajets en moto et les distances parcourues.

DÉTECTION D'ACCIDENTS ET ALERTE AUX CONTACTS D'URGENCE



KOMOBI détecte les accidents et envoie toutes les informations de localisation des accidents aux contacts que vous choisissez sur l'application par SMS.

KOMOBI LIFE

Bientôt disponible en France!



Le dispositif KOMOBI détecte les accidents et alerte le centre de contrôle de KOMOBI. Ils vous appelleront pour vérifier si vous allez bien et, si vous ne répondez pas dans les trois minutes, l'équipe KOMOBI appellera le 112, communiquant votre position pour réduire les délais d'intervention des services d'urgence.

Nos produits

Pour ceux qui veulent se garer rapidement et éviter le trafic...

KOMOBI CITY



Pour ceux qui aiment tout savoir sur leurs itinéraires...

KOMOBI PRO





Fonctionnalités

Détection d'accidents



Deux types d'alarmes antivol



Suivi en temps réel en cas de vol



Enregistrement des itinéraires et statistiques de parcours



Cartes chromatiques de la vitesse et de l'angle d'inclinaison



Télémétrie détaillée par seconde des parcours:



- Vitesse
- Accélération
- Angle d'inclinaison
- Distance
- Temps
- Localisation

**Rejoignez la révolution
de la sécurité en France**

www.komobimoto.com/fr

 [komobimoto.fr](https://www.instagram.com/komobimoto.fr)

